

**Agenzia del Territorio
CATASTO FABBRICATI
Ufficio Provinciale di
Varese**

Dichiarazione protocollo n. VA0079262 del 07/04/2005

Planimetria di u.i.u. in Comune di Fagnano Olona

Via Olona

civ. 5

Identificativi Catastali:

Sezione:

Foglio: 11

Particella: 2998

Subalterno: 2

Compilata da:

Caprioli Luigi Giovanni

Iscritto all'albo:

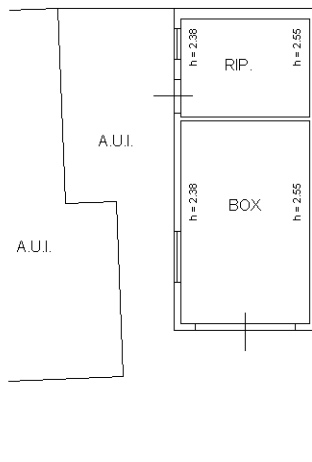
Geometri

Prov. Varese

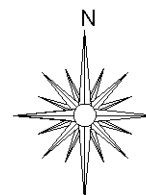
N. 2840

Scheda n. 1

Scala 1:200



PIANO TERRA



Catasto dei Fabbricati - Situazione al 09/10/2017 - Comune di FAGNANO OLONA (D467) - < Foglio: 11 - Particella: 2998 - Subalterno: 2 >
VIA OLONA n. 5 piano: T;

Ultima planimetria in atti

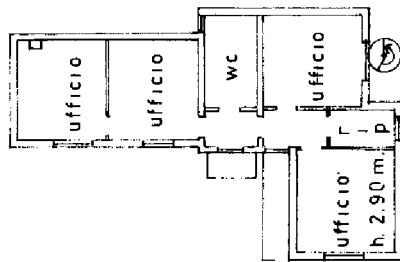
**Agenzia del Territorio
CATASTO FABBRICATI**
Ufficio provinciale di
Varese

Dichiarazione protocollo n. VA0176812 del 31/07/2006
Planimetria di u.i.u. in Comune di Fagnano Olona
Via Olona
civ. 5

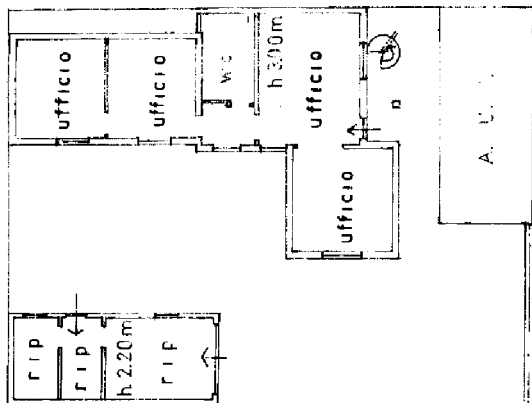
Compilata da:
Zampini Andrea
Iscritto all'albo:
Geometri
Prov. Varese
N. 3104

Identificativi Catastali:
Sezione:
Foglio: 11
Particella: 2998
Subalterno: 3

Scheda n. 1 - Scala 1:200



PIANO PRIMO



PIANO TERRA

via Olona

AREA ESCLUSIVA