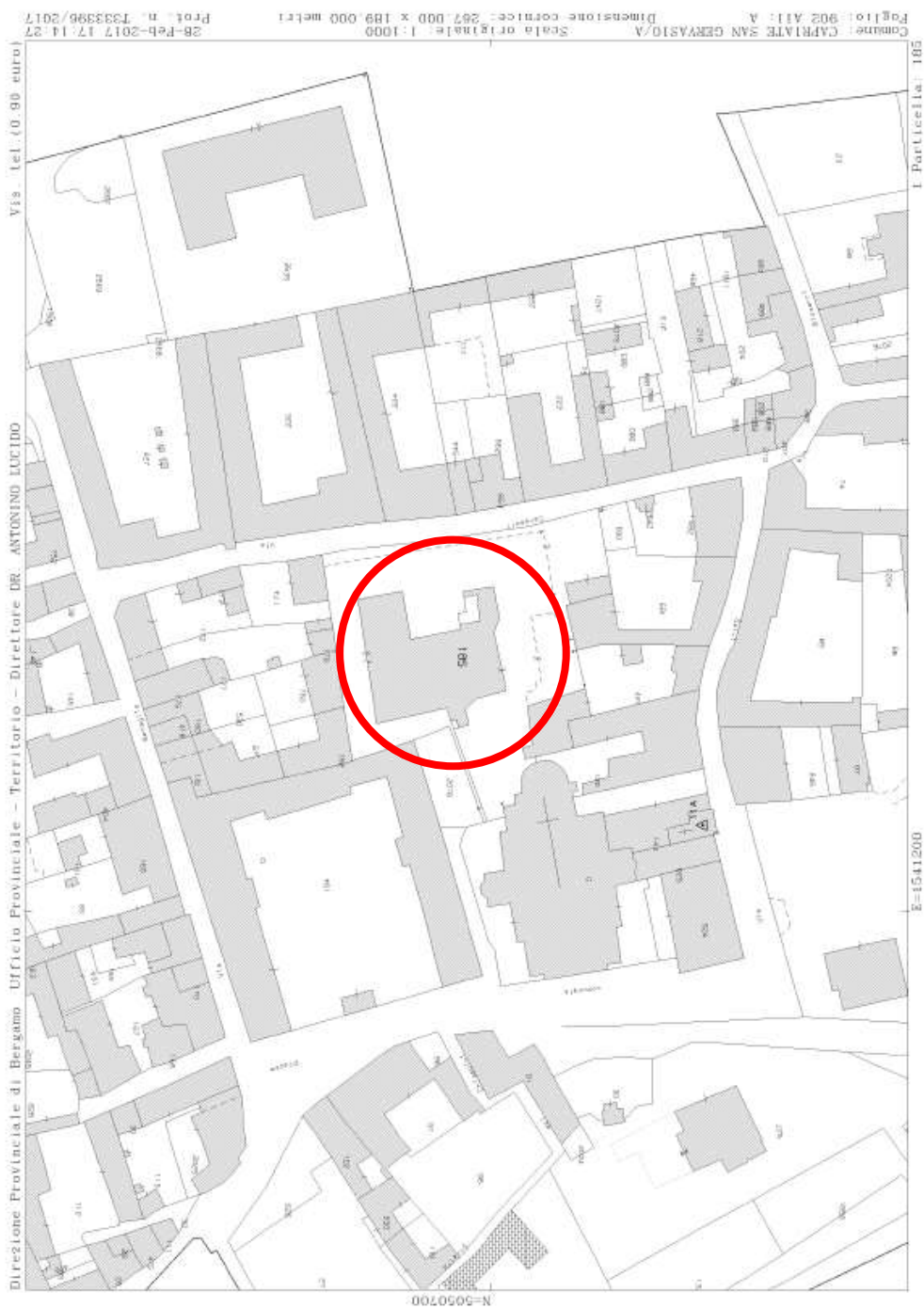

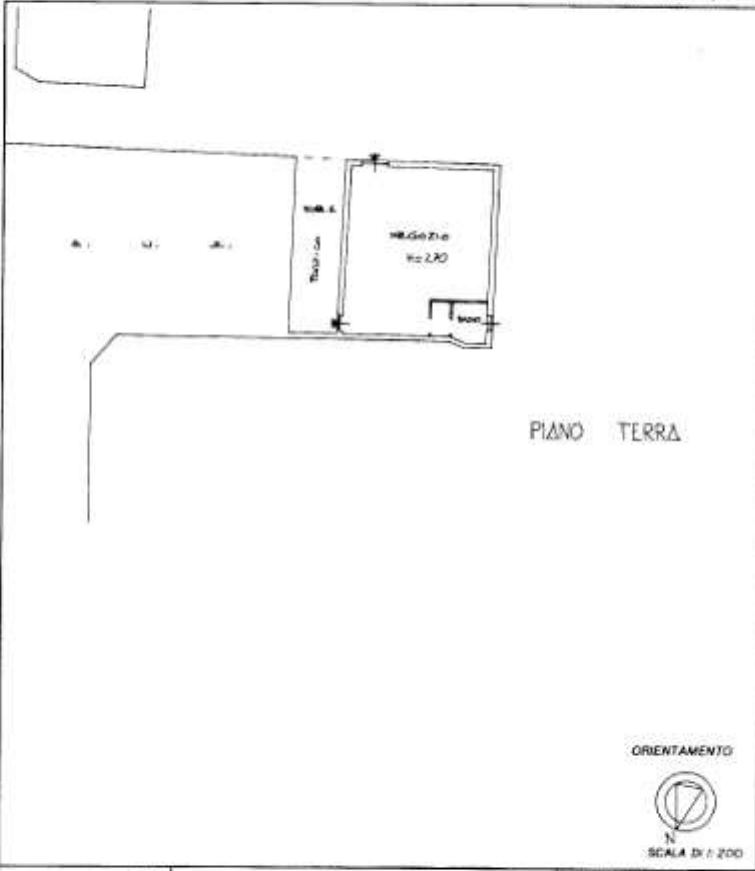




ESTRATTO DI MAPPA



PLANIMETRIA CATASTALE

Data presentazione (D/AN) 993 - Data: 16/01/2017 - n. T331158 - Richiedente: TRDGP984C17924P

 MINISTERO DELLE FINANZE DIREZIONE GENERALE DEL CATASTO E DEI SISTEMI CATASTO EDILIZIO URBANO (ROL 13-4-1938, n. 652)	MOD. NN. (GRU) LIRE 385
Planimetria di u.t. in Comune di CAPRIATE S. GERESIO via P.zza S.ELLA VITOMIA civ. 7	
	
Delineazione di N.C. <input checked="" type="checkbox"/> Denuncia di variazione <input type="checkbox"/> Apertivari catastali F. A n. 125 sub. G	Compilata da: GEOMETRA (Firma originale a cura) MARINI GIANRENZO iscritto all'Albo dei GEOMETRI della provincia di MONZA n. 721 data 26.01.15 Firma <i>[Firma]</i>
ORIENTAMENTO  N SCALA DI 1:200	
ARBITRATO ALLIENATO  12204	

Data presentazione (D/AN) 993 - Data: 16/01/2017 - n. T331158 - Richiedente: TRDGP984C17924P
 Formato tabella: 1 - Formato di acquisizione: A4Q10(297) - Formato stampa file: A3Q37(420)
 Catasto Edilizio Urbano

Catasto Edilizio Urbano - Sezione di 1601/2017 - Comune di CAPRIATE SAN GERESIO (2013) - Secl.UB. CA - Foglio 1 - Partenza: 105 - Subaliquota: 67 - VINCENSOLE n. 7 piano T.