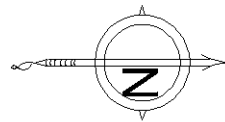
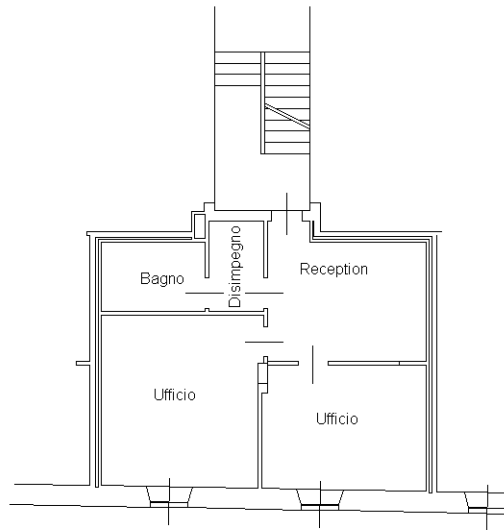


**Agenzia del Territorio
CATASTO FABBRICATI
Ufficio Provinciale di
Udine**

Dichiarazione protocollo n. UD0062515 del 04/03/2004	
Planimetria di u.i.u. in Comune di Cervignano Del Friuli	
Via Aquileia civ.	
Identificativi Catastali:	Compilata da: Paviotti Pietro
Sezione: CER	Iscritto all'albo: Geometri
Foglio: 19	Prov. Udine N. 2125
Particella: 415/1	
Subalterno: 9	

Scala n. 1 Scala 1:200

PIANO PRIMO - H= 295 cm



10 metri

Catasto dei Fabbricati - Situazione al 17/12/2014 - Comune di CERVIGNANO DEL FRIULI (C556) - < Sez. Urb.: A - Foglio: 19 - Particella: 415/1 - Subalterno: 9 >
VIA AQUILEIA n. 16 piano: 1;

Ultima planimetria in atti

**Agenzia del Territorio
CATASTO FABBRICATI
Ufficio Provinciale di
Udine**

Dichiarazione protocollo n. UD0107368 del 19/04/2004

Planimetria di u.i.u. in Comune di Cervignano Del Friuli

Via Aquileia

civ.

Identificativi Catastali:

Sezione: CER
Foglio: 19
Particella: 415/1
Subalterno: 22

Compilata da:
Paviotti Pietro

Iscritto all'albo:
Geometri

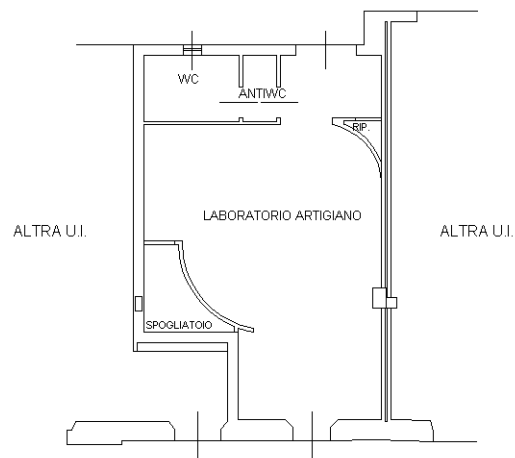
Prov. Udine

N. 2125

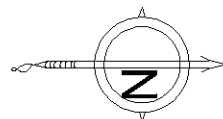
Carta n. 1

Scala 1:200

PIANTA PIANO TERRA - H= 302 cm



VIA AQUILEIA



Cat. no. 22 >
Foglio no. 19 - Particella: 415/1 - Subalterno: 22
Sez. Urb. A - Foglio: 19 - Particella: 415/1 - Subalterno: 22
Comune di CERVIGNANO DEL FRIULI (C556) - < Sez. Urb. A - Foglio: 19 - Particella: 415/1 - Subalterno: 22

Ultima planimetria in atti

10 metri

**Agenzia del Territorio
CATASTO FABBRICATI
Ufficio Provinciale di
Udine**

Dichiarazione protocollo n. UD0062515 del 04/03/2004

Planimetria di u.i.u. in Comune di Cervignano Del Friuli

Via Aquileia

civ.

Identificativi Catastali:

Sezione: CER
Foglio: 19
Particella: 415/1
Subalterno: 32

Compilata da:
Paviotti Pietro

Iscritto all'albo:
Geometri

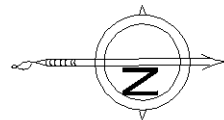
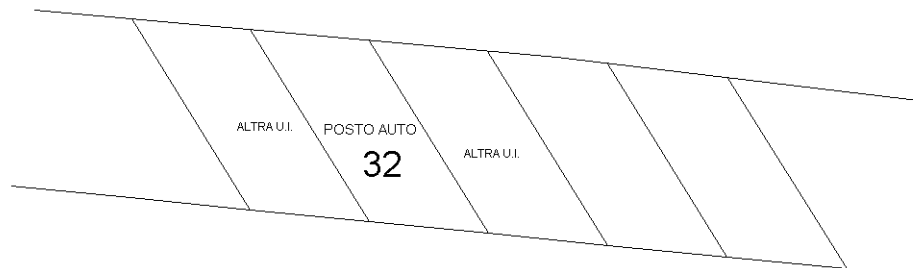
Prov. Udine

N. 2125

Foglia n. 1

Scala 1:200

PIANO TERRA



Catasto dei Fabbricati - Situazione al 17/12/2014 - Comune di CERVIGNANO DEL FRIULI (C556) - < Sez. Urb.: A - Foglio: 19 - Particella: 415/1 - Subalterno: 32 >
VIA AQUILEIA piano: T;

Ultima planimetria in atti

10 metri

**Agenzia del Territorio
CATASTO FABBRICATI
Ufficio Provinciale di
Udine**

Dichiarazione protocollo n. UD0062515 del 04/03/2004

Planimetria di u.i.u. in Comune di Cervignano Del Friuli

Via Aquileia

civ.

Identificativi Catastali:

Sezione: CER
Foglio: 19
Particella: 415/1
Subalterno: 33

Compilata da:
Paviotti Pietro

Iscritto all'albo:
Geometri

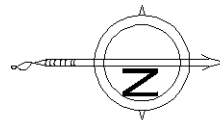
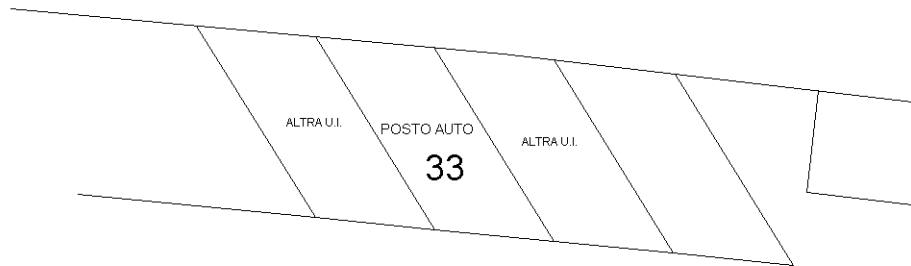
Prov. Udine

N. 2125

Foglia n. 1

Scala 1:200

PIANO TERRA



Catascio dei Fabbricati - Situazione al 17/12/2014 - Comune di CERVIGNANO DEL FRIULI (C556) - < Sez. Urb. A - Foglio: 19 - Particella: 415/1 - Subalterno: 33 >
VIA AQUILEIA piano: T;

Ultima planimetria in atti

10 metri